

КТО ЭТИ СЛЕДЫ СЮДА ОСТАВИЛ, КТО ПО ЭТИМ СЛЕДАМ ХОДИЛ?

Следы в районе Пайкузе

1. - Место поселения каменного века на Синди-Лодья



Так могла-бы выглядеть жилье человека в каменном веке. Фото из частного собрания

Место поселения на Синди-Лодья (Рэйу) означает три разные поблизости находящиеся поселения каменного века на левом берегу реки Пярну вблизи устья реки Рэйу. После снижения уровня воды заселились вновь низовья реки Пярну. В последней стадии спада уровня воды образовалась на месте нынешнего Пайкузе лагуна, которую от моря отделяла вблизи устья реки Рэйу на Синди-Лодья проходящая коса.

Остатки двух мест поселения того времени сохранились вблизи Пайкузе. Один археологический памятник, о котором можно предположить о двух культурных слоях, находится в устье реки Рэйу, другой остается от него на 400 метров вверх по течению реки Пярну. Возраст 7100 - 6600 лет до р.Хр. Особенно редкие многие орудия труда из кости и рога. Там найдены орудия труда, -охоты и рыбной ловли наконечники остроги-, стрелы-, копьа-, пещни-, топора-, клина-, рыболовные крючки, шило, и другие предметы, в том числе одна фигурка человека. Старейшие, с точной датировкой, найденные в Эстонии кости тюленя именно из Синди-Лодья. Кроме тюленей охотились на кабанов, лосей, первобытных быков, бобров, косуль, зайцев, выдр и разных хищников. Из птиц охотились на крякв, лебедей, гоголей, гуменников, тетерев и глухарей. На основании более раннего заселения можно предположить, что на время наилучшего периода для охоты, рыбалки и собирательства вся община меняла место жительства. Поселенцы в Синди-Лодья могли жить на одном месте круглый год. Такая разнообразная природная среда, где на ограниченном пространстве было так много дичи, допускала рыбачить как на море так и на реке и вести охоту на тюленей и на зверье в лесу круглый год. В основном при раскопках на местах поселения собирались остатки обработки кремня, орудия труда из кремня - в основном это скребки и из кристаллических пород топоры и клинья. В основном использованы местные природные породы, но в отличие от других поселения второй половины мезолитикума в Эстонии, в Синди-Лодья сравнительно много найдено кремня из южных меловых осадений. Это может объясниться более тесным общением между группами людей жившими в низовьях реки Пярну и туземцами в южной Литве, но нельзя исключить возможность

того, что река вымыла из более раннего поселения орудия из кремня и их стади вновь применять.

Синди-Лодья 3 понимается как поселение подтипа гребеночной керамики. В месте поселения Синди-Лодья 3 найдены осколки круглодонной глиняной посуды с украшенными вдавливаниями гребешком и вмятинами, остатки от обработки камня, из кремня режущие соскабливающие орудия, наконечники стрел. Из устья реки Рэйу нашли подвеску из янтаря. По найденным в поселении Синди-Лодья 3 костям животных охотились здесь на тюленей, лосей, зайцев-беляков и лис, из рыбных костей выявлены тресковые кости. Значительное подспорье давало собирательство.

2. Шоссе на Пайде 14 - Усадьба Сымера

На месте Пайде ш. 14 была раньше усадьба Сымера. Эта усадьба принадлежала семье Сопп. Михкель Сопп родился 31 августа 1871 года в Пярнумаа в волости Яяра в семье Адо и Анн Сопп. В начале 20-го столетия Михкель женился на девушке из деревни Кодара на Юули Валтер. Из этого сожителства родился в 1902 году сын Яан, 1905 году сын Адольф и в 1910 можно было ожидать рождения дочери Юули. С увеличением семьи, решили арендовать с возможностью выкупа в дальнейшем от барона мызы в Синди усадьбу, которая в дальнейшем известна под названием Сымера А-24. К 1923 году Михкэль Сопп уже полностью усадьбу Сымера выкупил. В 1933 году оформили по дарственному договору усадьбу на имя Юули Сопп (его дочери). Молодая хозяйка усадьбы Сымера была молодца, работящая и деловая. Не смотря на то что у усадьбы было мало пахотной земли (3 га), держали три черно-белых пестрых дойных коров и основной доход получали от продажи молока и масла. Летом молоко рано утром отвозили надежному лавочнику. Полевые работы делали отец Юули и дедушка, в дополнение работал отец ее на сплаве, дополняя этим доход усадьбы. После кончины Юули владельцем усадьбы стал ее муж Александер Пульст. После его смерти новым владельцем усадьбы стала его новая жена



Центр Хозяйствования Государственного Леса Центр Юго-западного региона.
Фото из частного собрания

Хэлене=Пульст-Таммисте, которая в 1961 году продала усадьбу. Так закончилась история усадьбы Сымера.

В 1983 году на полях усадьбы Сымера, которые в то время принадлежали леспромхозу Пярнумаа, построили здание конторы лесхоза Рэйу. Сейчас называется здание на Пайде ш. 14 Центр Хозяйствования Государственного Леса центр юго-западного региона. Основной задачей юго-западного региона РМК является налаживание через лесхозы находящиеся в составе региона таких задач как обновление, выращивание, использование, обустройство лесозащиты государственного леса, правом вырубки растущего леса и задачами реализации лесоматериалов. Юго-западный регион РМК координирует через лесхозы выполнение лесохозяйственных работ, контролирует выполнение поставленных задач, в том числе выполнение бюджета и целенаправленное использование бюджетных средств. В состав юго-западного региона входят пятнадцать лесхозов в уездах Пярну, Вильянди, Ярва и Валга ... Аймла, Аудру, Яря, Кабала, Килинги, Кыпу, Лайксааре, Лодья, Сурью, Пааниксе, Таагпере, Таали, Варбла, Вяндра и Ёйзу лесхозы.

3. КООЛИ ТЕЭ 12 - Мыза Синди

Название мызы Синди происходит от имени фогта Пярну в 1565 году Клаус фон Зиндт, кому в вассальное право отдали некоторые усадьбы вдоль реки Пярну и в 1601 году назвали мызу Зинтенхоф. В течение столетии мыза переходила из рук в руки, находясь под властью князя Московского, под началом государства Шведского и Российского. Вблизи мызы работала довольно мощная водяная мельница и вдоль реки тянулись непрерывной вереницей полосы полей. Условия для животноводства были здесь хорошие, влажные луга были хорошими сенокосами и нехватки кормов можно было не бояться.



Барский дом мызы в Синди. Фото из частного собрания

В 18-м веке мыза состояла из жилого дома с развалившейся крышей, двух риг, двух амбаров, пивоварни без крыши и погреба. Два коровника и конюшни в 1723 году были отремонтированы, сменили срубы и были приведены в годность, но в пожаре хлев сгорел и 1723 мыза Синди была самая малая в уезде как по численности населения так и по пригодной для хлебопашества земли. Но здесь было много строевого и дровяного леса. В 1741 году мызу Синди передали коменданту Пярну на пропитание. В 1833 году арендовали мызу за солидное вознаграждение Вэрманну и отсюда пошло начало подъема мызы. К 1859 году здесь было 31 строение и в 1860 году мызу продали Вэрманну. Основали скотную мызу в Пустуски, здесь начали варить пиво. В 1893 году мызу купил Холстэйн и арендовал в 1913 году Йоханну Тюрку.

В 1919 году мызу национализировали и земли мызы раздали участникам Освободительной войны. 1919-1925 в мызе был детский приют "Лийвиа".

В 1925 организовали приют для Слабоумных и Нуждающихся в помощи людей из уезда Пярнумаа. Создание такого заведения вынудили многие остоятельства - тяжелая Первая мировая война и следующий за ней хаос. С более легким недугом больные могли на землях бывшей мызы заниматься сельским хозяйством и садоводством. Из строения мызы целыми были следующие маслозавод, погреб для картофеля, конюшня, сарай для телег, два льдника, 3 дома для рабочих, 3 хлева, 3 амбара, кузня, дом кучера и конюшня, жилой дом мызы, навес для рабочих телег, свинарник и скотник итд. Освоили два дома для рабочих - оборудовали "мужской дом и " женский дом".

В 1963 году перевели приют в Колувере и в 1965 - 1990 годах в Синди мыза находилась Спецпрофучилище нр. 35. Школа была предназначена для 14-18-летних трудновоспитываемых ребят. В дополнеие к общеобразовательным предметам, там можно было освоить профессию рабочего-металлиста, позже дополнились специальности маляра и деревообработки.

В 1990 году здесь сделали Школу Полиций где готовили постовых полицейских и младших полицейских чиновников. Сейчас школа называется учебный участок Пайкузе Колледжа Полиции и Погранохраны и здесь можно освоить специальности чиновника полиции и полицейской службы.

4. Тийги 2 - Дневной центр Пайкузе



В том месте где сейчас стоит Пяэвакескус, было место захоронения жителей Приюта Слабоумных и нуждающихся в помощи уезда Пярну и часовня. Кладбище закрыли в 1963 году. В 1976 году на этом месте построили общежитие Пярнуского ЭПТ.

19 ноября 1996 года общежитие Пярнуского ЭПТ реновировали и в этих помещениях создали Дневной Центр Пайкузе. Хозяйкой тогда стала Майе Ляэне.

С 2002 года заведовала работой дневного центра первая староста волости и долговременная заведующая социальным отделом волости Аймэ Кяэратс. После ее выхода на пенсию в 2006 году стала заведующей дневного центра Керли Сибритс. Обслуживающей работает с 1995 года Эрика Попп и с частичным временем работы входят в список сотрудников Пяэвакескус уборшица и хозяйственник.

Из бывших комнат общаги построено десять социальных квартир и одна для жильца с ограниченными возможностями которые все оборудованы уголком для кухни и санузелом. Одна квартира оборудована специально для человека с трудностями передвижения. Со временем здесь нашли приют семьи с детьми, с временными трудностями, также оставшиеся без крыши над головой. Сейчас состоят жителями в основном пожилые и с особыми потребностями люди. Дневной центр в Пайкузе создан с целью предоставить жителям волости социальную жилплощадь и -услуги.

5. Пайде ш. 19 - Основная Школа Пайкузе

По адресу Пайде ш. 19, где сейчас находится Основная Школа Пайкузе, когда-то располагалась центральная контора Пярну ЭПТ (Сельхозтехника Эстоний). Располагающаяся уже ранее Пярнуская Экспериментальная колонна мелиораций примкнули в 1973 году к Пярну ЭПТ и центральная контора, которая раньше была в Пярну-Яагупи, перевели в 1976 году когда было готово здание в Пайкузе, перевели сюда. Это было одно из крупнейших предприятия Пярнумаа. Кроме центральной конторы здесь располагались еще автохозяйство, автобусный парк и колонна по перевозке торфа. По объемам мелиоративных работ была Пярну ЭПТ твердо в своей системе самая крупная в республике. Думается самый большой толчок в развитии округа дало перевод центра крупнейшего предприятия Пярнумаа, более чем с 1000 рабочим коллективом сюда в Пайкузе. Теперь в бывшем здании ЭПТ находится Основная Школа Пайкузе. Идея о создании своей школы пришла от родителей учащихся в детсаде Пайкузе



Основная школа Пайкузе. Фото из интернета

первоклашек, чье желание было направлять своих детишек в школу как можно ближе от дома. Вначале решили основать школу в полуразрушенной общаге, на территории будущей Школы Полиции. Школа начала с 76 учениками и 8 учителями, из которых Сирье Туулемяэ, Ульви Михкелес, Майре Кринал до сих пор еще работают в Основной школе Пайкузе. Число учеников росло из года в год и в 1995 году у волости возникла потребность в основной школе. В связи с постоянным ростом числа учеников старое школьное здание оказалось малым и в воликогу решили бывшее главное здание ЭПТ перестроить в школьное здание. 1.сентября 1997 года Основная школа Пайкузе и начала там работать. Новым директором школы в 1999 году стал Ааре Кюлаотс. За 29 лет много пристроили к школе, (стадион, спортивный центр, библиотека, актовый зал, школа по интересам). С 2019 года директорствует Анне Калмус. Из маленькой начальной школы с 76 учениками вырос в большую Основную школу Пярну, где учится 592 ученика и учит 46 учителей.

6. Паровая кирпичная фабрика Зинтенхоф

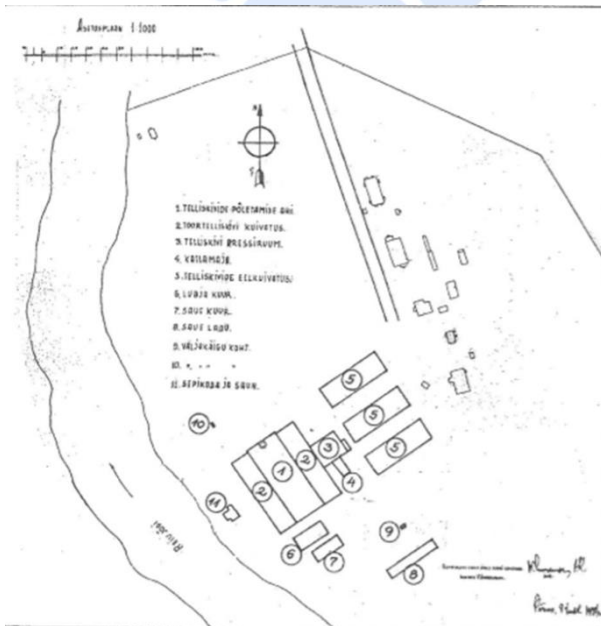
В 1898 году в Рэю Пярнумаа возвели с двумя кольцевыми печами для обжига кирпичей паровую кирпичную фабрику Зинтенхоф. Кирпичный завод принадлежал помещику Вээрманну. В год здесь производили 5 миллонов кирпичей и также разных типов черепиц для крыш и труб для осушения земель. Весеннее открытие сезона работ на Паровой кирпичной фабрике в Рэю было долгожданным событием для всех рабочих. Работами распределяли на фабрике два бурмистра, один наблюдал за раскопкой глины в глиняной яме, другой следил за производством кирпичей. Работа шла так, что у выхода из под пресса мужики-рабочие с режущей проволокой разрезали выходящий брус

глины на куски сырца. Эти куски двигались по доске дальше, где их женщины перекладывали на сушильные доски. Заполненную доску носильщик переносил на сушильную этажерку сушится. Далее их путь был в круговые печи для обжига кирпичей. Круговые печи для обжига кирпича находились на берегу реки Рэю. Так прессовали и нарезали в день примерно 18 - 20 000 штук сырца.

Прошедшие обжиг кирпичи и черепицу вывозили из фабрики водным путем. Под фабрикой был причал для малых судов с глубиной у причала в 10 футов. С причала кирпичи грузились на буксир "Вурвартс". Буксиром транспортировался груз кирпичей на торговый плац Пярну или перегружался на

более крупные суда.

Работа на паровой кирпичной фабрике Зинтенхоф прервалась во время Первой



Производство кирпичей арендатора Оскара Шейберта (Синди-Лодья тэнк). Воздвигнутый в 1898 году в Рэю (Зинтенхоф) план печи отжига паровой кирпичной фабрики и производственного здания в 1937году. Фото из частного собрания

мировой войны и кирпичная фабрика с двумя высокими трубами стояла долгое время пустующей. Поэтому одна из круговых печей пришла в негодность.

Фабричные постройки заложили банку долгосрочных займов и один из пайщиков банка О.Шейберт решил в 1930-ых продолжить работы на опустевшем заводе. Вместо бывшей паровой кирпичной фабрики начала работать кирпичная мастерская Шейберта, в простонародье названная "Синди тэнк", где сырец формовали вручную. Глиномешалка работала от керосинового двигателя. Готовую продукцию развозили на автомашинах.


Кирпичная фабрика работала до 1943 года. С приближением советских войск к Пярну Шейберт уехал в Германию. Кирпичная фабрика в Синди разрушилась в круговороте войны по причине пожара. Последнюю трубу Зинтенхофа стянули-разрушили в 1946 году. От бывшей большой паровой кирпичной фабрики остались на берегу реки Рэю только бетонные фундаменты машин и большой пруд..

7. Мост в Синди - Лодья

Синди - Лодья получила свое имя вероятно от того, что когда-то переправа с одного берега на другой проходила на лодье. До Дугового моста в Синди-Лодья можно было переехать по кожаному мосту. Кожаный мост находился метров 20 вниз по течению реки Рэю и его каждый год перед весенним ледоходом разбирали и потом опять ставили на место. Воздвигнутые в 19 веке деревянные мосты (плоты-мосты) были предназначены для переезда груженных гужевых повозок, но в 20-ом столетий быстро развивались перевозки товаров и через несколько десятилетий пришли к положению, где плавмосты на реках Пярну, Сауга и Рэю не могли более нести тяжелые автотранспорты.

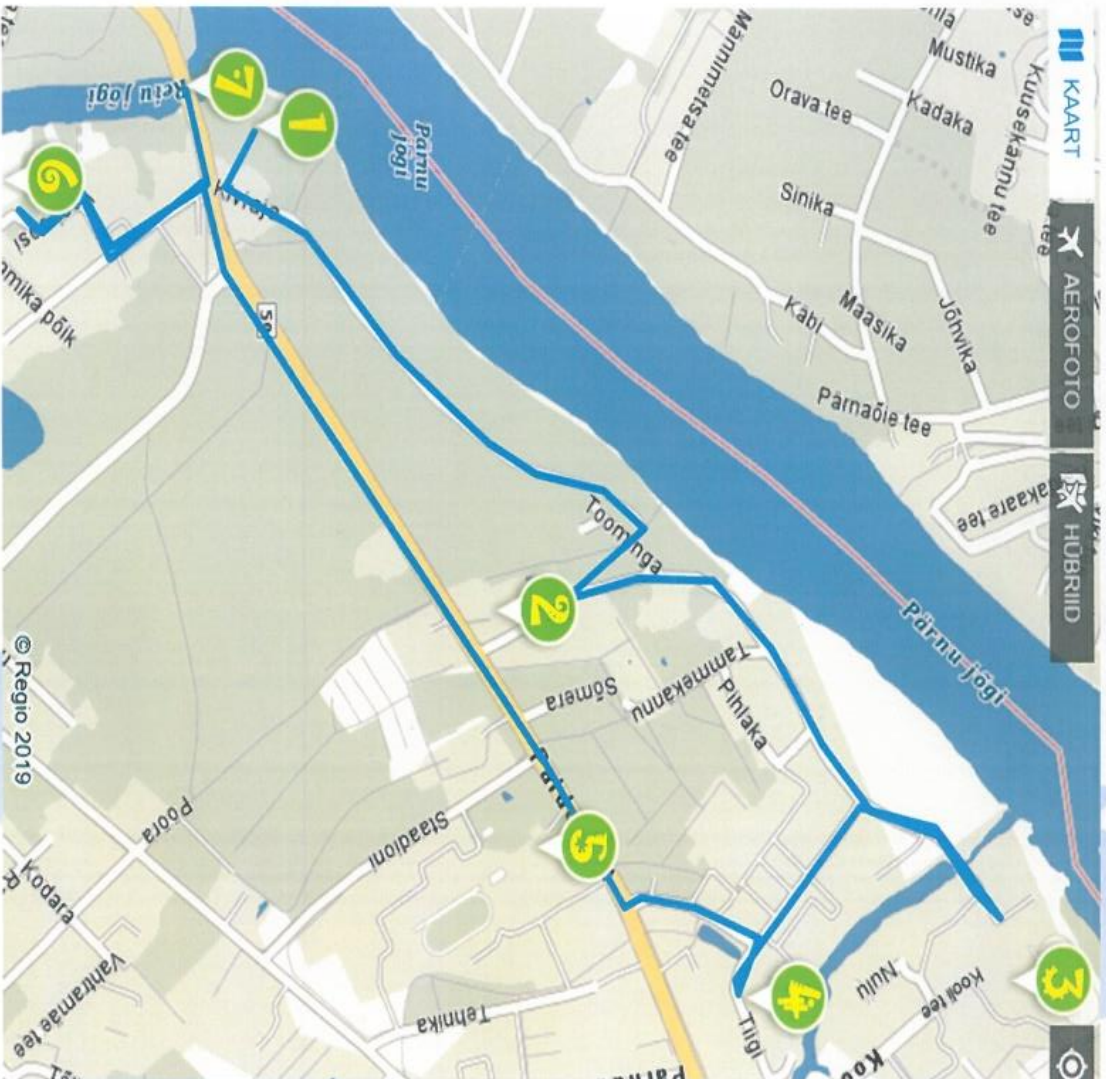
В 1930 годах взяли на повестку дня воздвижение мостов на основе железобетонной конструкций. Первый современный мост через реку Рэю начали строить в августе 1932 года. Известно, что дуговидный мост в Синди-Лодья исключительный мостостроительный объект в здешних условиях, где бетонные работы проводились зимой при минусовых

температурах. Работы по бетонированию моста закончились осенью 1933 года и приемная комиссия начала осмтр самого большого дугового железобетонного моста



Мост на реке Рэю в Синди-Лодья. Фото из частного собрания

Эстоний 30-го октября. В начале ноября сделали испытание моста на нагрузку и пришли к выводу, что мост соответствует требованиям. Мост спроектировал тогдашний инженер уездной управы Пярну Николай Лэйден и построил предприниматель Михкель Каск. Мост обошелся в более чем в 100 000 крон. Мост был 65 метров в длину, 5 метров в ширину и 40 метровым перекрытием дуги между опорами. "Пярну Пяэвалехт" (nr. 252, 7. ноября 1933 г.) статья "Толпа людей при открытии нового моста" пишет "Открытие дугового моста в Синди-Лодья проходило в воскресенье, 5-го ноября в присутствии министра дорог полковника Стернбекка и более 2000-головой толпы. Люди начали заранее собираться к мосту, из Раэкюла люди приехали пешком и на велосипедах. Из города зеваки приезжали на автобусах и на двух судах. К времени открытия старый исторический мост Лодья и насыпь нового моста чернел от люда пришедшего поглазеть на торжественное событие. Председатель уездной управы И.Марксон открыл торжественное событие соответствующей речью. Пробст Грюнбер и священник Самон провели ритуал освящения моста последовало короткое выступление министра дорог, по окончании речи объявили мост открытым для движения и после перерезания ленточки народ хлынул на новый мост. Церемония открытия была короткая и проста. Во второй мировой войне мост разрушили. Вместо него использовали после войны временный деревянный мост. Старый мост восстановили в 1954 - 1955. Длина нового моста 67 м, ширина 7 м и обошлось в 685 000 рублей.



1. Место поселения каменного века в Синди - Лодья
2. ш. Пайде 14 - Бывшая усадьба Сымера
3. Коолти тэе 12 - Бывшая мыза Синди
4. Тйигги 2 - Дневной центр Пайкузе
5. Пайде ш. 19 - Основная школа Пайкузе
6. У реки Рэйу - Паровая кирпичная фабрика Зингенхоф
7. Мост Синди - Лодья

Kaardirõhjana on kasutatud Delfi kaarti

Leia Paikuse jäljed www.gaevalavanakool.ee/jaljed või

